2号函渠施工計画図
【参考図面】

平　面　図　S=1:200

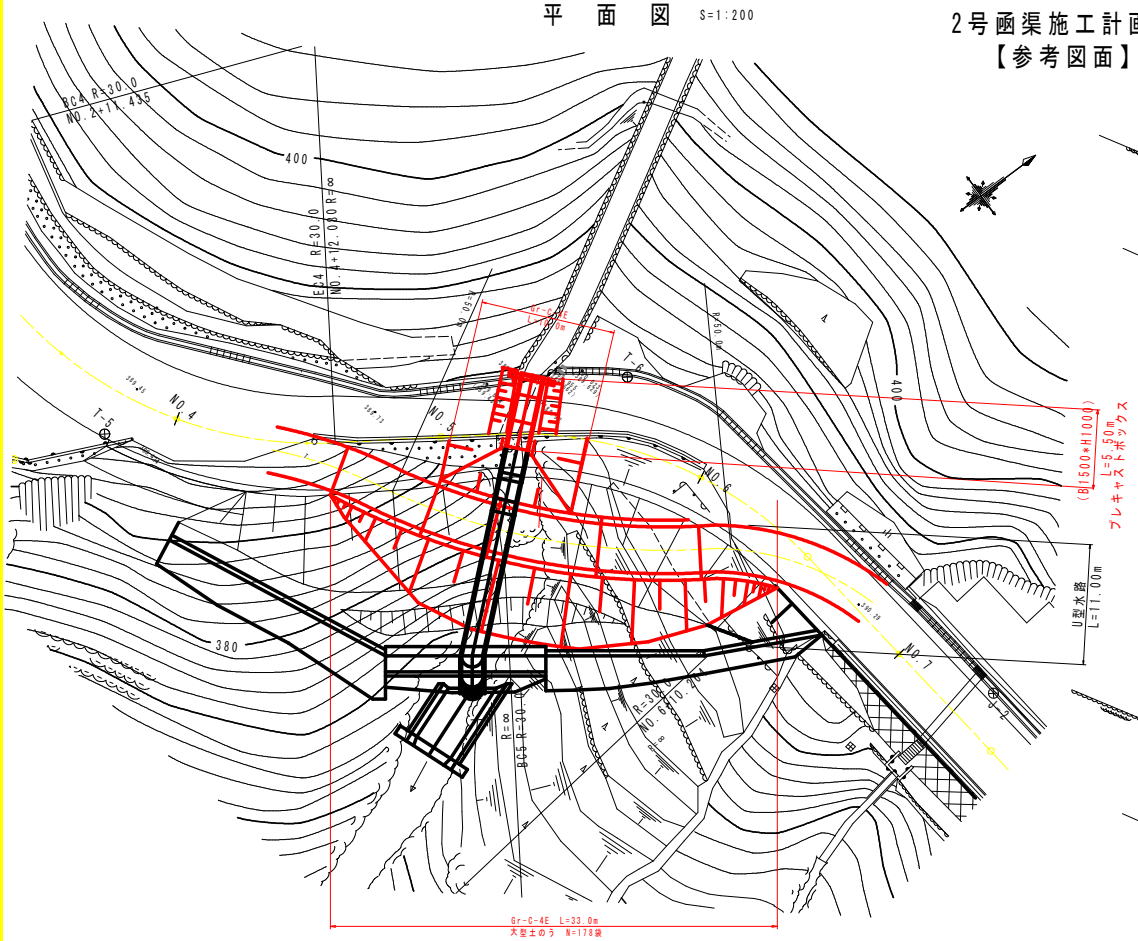

縦　断　図　S=1:100

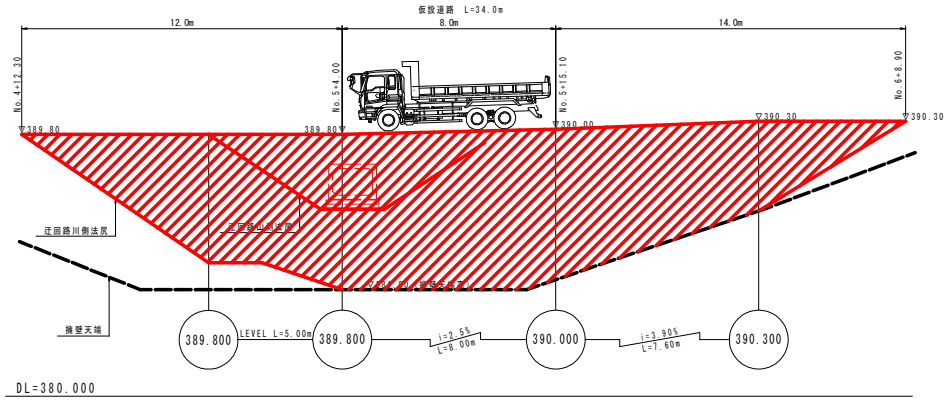

施工要領図　S=1:100

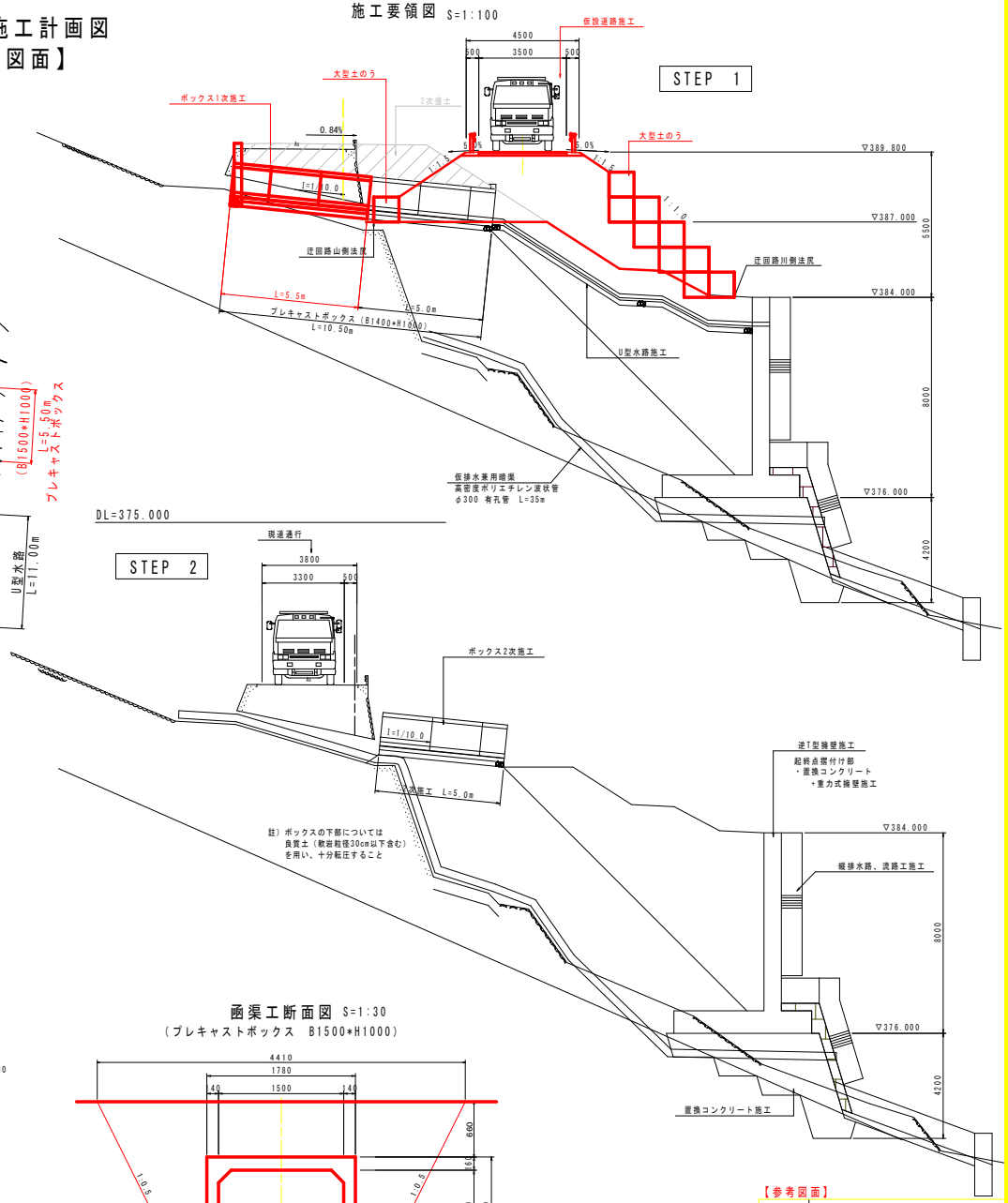

註）ボックスの下部については
良質土（軟岩粒径30cm以下含む）
を用い、十分転圧すること

函渠工断面図　S=1:30
（プレキャストボックス　B1500*H1000）

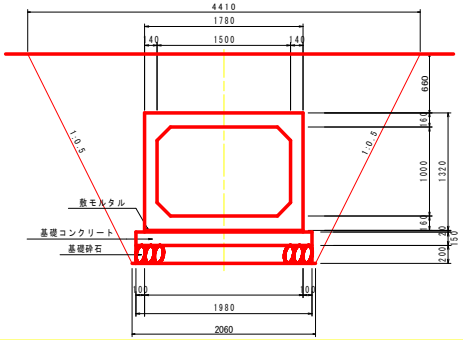

【参考図面】

工事名	R6三土　山城東祖谷山線　三・西祖谷善徳　道路改良工事（1）（担い手確保型）
路線名等	（主）山城東祖谷山線
工事箇所	三好市西祖谷山村善徳（第１分割）
図面名	参考図
縮尺	図　示
図面番号	-　/　-
会社名	
事業者名	徳島県西部総合県民局（三好）